

BERLIN

MITTE

HORS DES SENTIERS BATTUS



Introduction

Difficile de caractériser un quartier d'une ville. D'autant plus que l'identité et l'histoire de Mitte sont fondamentalement liées à celle de Berlin puisque c'est le quartier initial, celui qui a vu la naissance de la capitale allemande.

Cet arrondissement est témoin de toute l'évolution de Berlin : A l'origine deux villages de pêcheurs, Berlin et Cöln créés vers 1237 qui finissent par s'unir. Puis les faubourgs alentours qui sont peu à peu incorporés dans la ville.

Plus tard, le village deviendra une cité commerçante majeure, une garnison pour les soldats des rois de Prusse et une capitale impériale, un asile pour les populations persécutées dans leur pays d'origine, notamment les protestants français qui seront 6000 à s'installer à Berlin et qui constitueront au 18ème siècle un cinquième de la population.

Introduction

A l'ère industrielle la ville s'agrandit brutalement et accueille tant bien que mal une population ouvrière qui s'entasse dans les immeubles sombres. Privations et famine durant la première guerre mondiale, excentricité et modernisme dans les années 20, sombres heures sous le nazisme, destruction à 40% sous les bombes alliées, physiquement morcelée pendant 28 ans.

Et malgré tout Berlin renaît de ses cendres pour devenir aujourd'hui l'une des capitales les plus attrayantes et les plus touristiques d'Europe.

Depuis la réunification de la ville, Mitte mérite de nouveau son nom de Milieu.

Le quartier est certainement celui qui a le plus rapidement changé, s'embourgeoisant peut être trop vite. Pourtant il reste l'un des plus passionnants car les traces de son histoire tumultueuse se retrouvent à chaque coin de rue. Il suffit de les débusquer !

Introduction

Je vous propose un itinéraire à travers Mitte qui vous fera passer par des lieux oubliés, secrets ou au passé méconnu. L'histoire de Berlin se déroulera devant vous tout le long du chemin : ses vieilles pierres médiévales, son hôpital prussien, ses cours intérieures de l'ère industrielle, ses bunkers de la seconde guerre mondiale, ses cimetières traversés par le mur, son street art conquérant...

La durée de cette promenade est d'environ 5 heures mais vous pouvez aussi faire les différents itinéraires indépendamment. N'hésitez pas à vous éloigner du chemin si un détail vous fait de l'œil. Les informations sur les musées mentionnés se trouvent dans la rubrique Sources.

Et n'oubliez pas de vous restaurer. Je vous recommande des cafés et des restaurants tout le long du chemin. Certains vous offrent même un café ou une boisson si vous commandez un plat. Profitez-en !

Bonne visite,

Elodie Benchereau

<http://www.goodmorningberlin.com>

Mise à jour : Septembre 2016

Se déplacer



Retour au sommaire



Retour à la carte générale



Retour à la carte locale



Aller au point 1



Point actuel



Musée à proximité



Café à proximité



Restaurant à proximité

Sommaire

- [1. Les ours de Berlin](#)
- [2. L'autre mur de Berlin](#)
- [3. L'église en ruine](#)
- 4. Tags et Street Art**
- 5. Les Sophie-Gips-Strasse**
- 6. Les Heckman Höfe**
- 7. Les cours de la Linienstrasse**
- 8. Les cours de la Husitenstrasse**
- 9. Sophier Friedhof**
- 10. Park am Nordbahnhof**
- 11. Les cimetières de la Liesenstrasse**
- 12. Le mirador au bord du canal**
- 13. Le cimetière des Invalides**
- 14. Un hôpital tricentenaire**
- 15. L'école de vétérinaire**
- 16. Un bunker artistique**



Carte générale



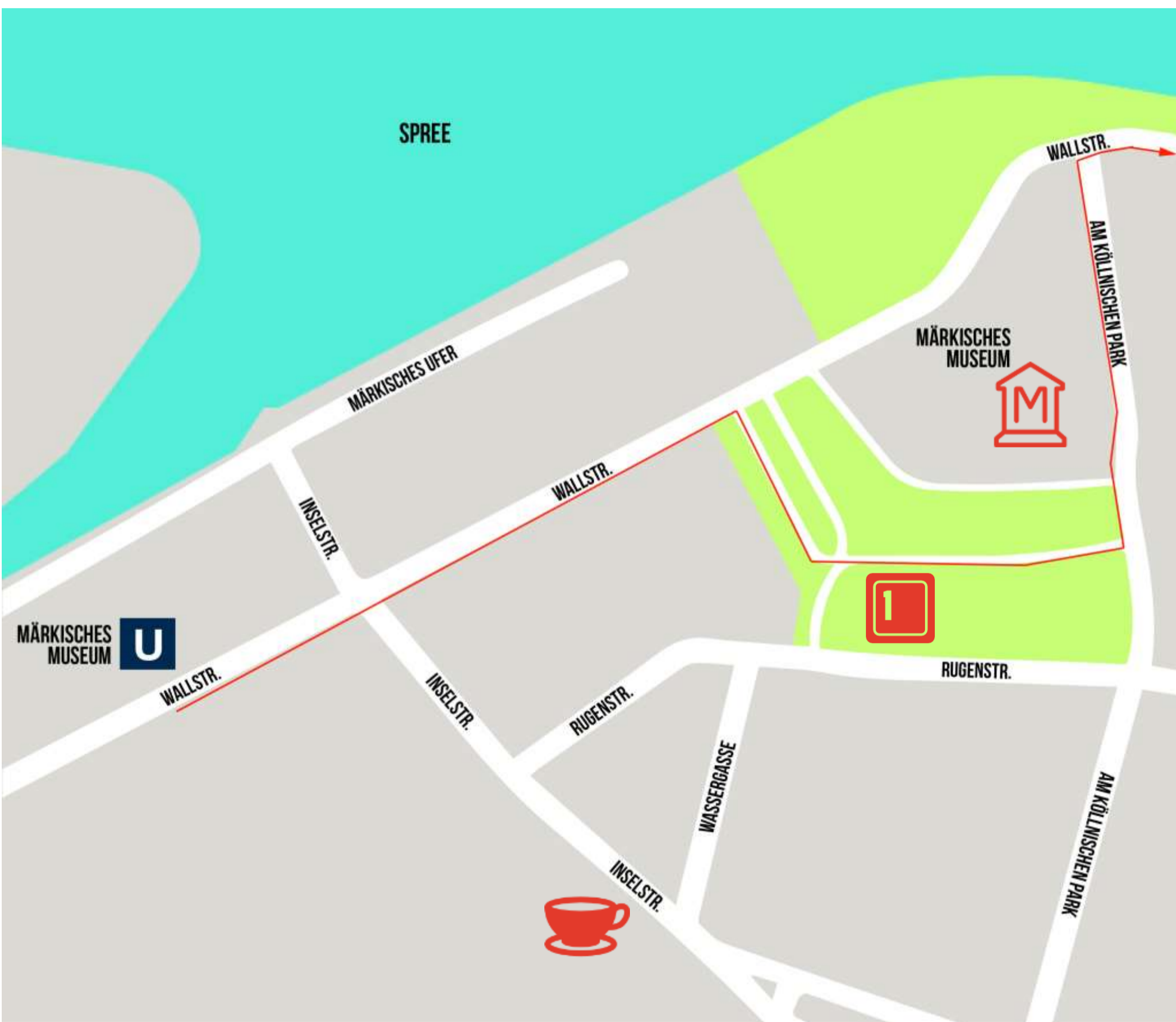
départ



Départ

Départ : Métro Märkisches Museum (ligne 2)
Sortie Inselstrasse

Suivez la Wallstrasse jusqu'au Köllnischer Park





1. Les ours de Berlin

On le sait tous, les ours sont l'emblème de Berlin. Deux d'entre eux apparaissent sur le blason de la ville en 1280. Pourquoi l'ours ? En allemand ours se dit « Bär », phonétiquement « bér ». Selon certaines hypothèses, c'est la raison pour laquelle cet animal puissant aurait été choisi comme symbole des Berlinois.

Il sera un moment dominé par l'aigle, l'emblème des seigneurs féodaux. En 1709 il perd sa laisse et éclipse l'aigle sur le blason berlinois. Il devient de plus en plus libre comme le sont les citoyens de Berlin et franchement sauvage quand l'Allemagne gagne la guerre contre les Français en 1870. L'ours aussi se divise en deux versions à l'époque du mur. A la réunification l'ours de Berlin Ouest est adopté et c'est celui que l'on connaît aujourd'hui.

Depuis 1939 des ours vivaient dans l'enclos situé sur la place. Schnute, la dernière locataire, est morte en 2015. Du fait de la petitesse de l'enceinte critiquée par les associations de défense des animaux, l'ours Schnute ne devrait pas avoir de remplaçant(e).



Märkisches Museum



Chez Gustave



CAFÉ – CHEZ GUSTAVE

Avant de vous aventurer dans cette longue promenade, prenez des forces Chez Gustave. Au menu, viennoiseries, quiches, soupes, salades, tartes, sandwiches...

Sur présentation de ce guide, pour un plat acheté, la boisson offerte !

Inselstr. 13, 10179 Berlin
Lundi au samedi de 9h à 22h



MUSÉE – MÄRKISCHES MUSEUM

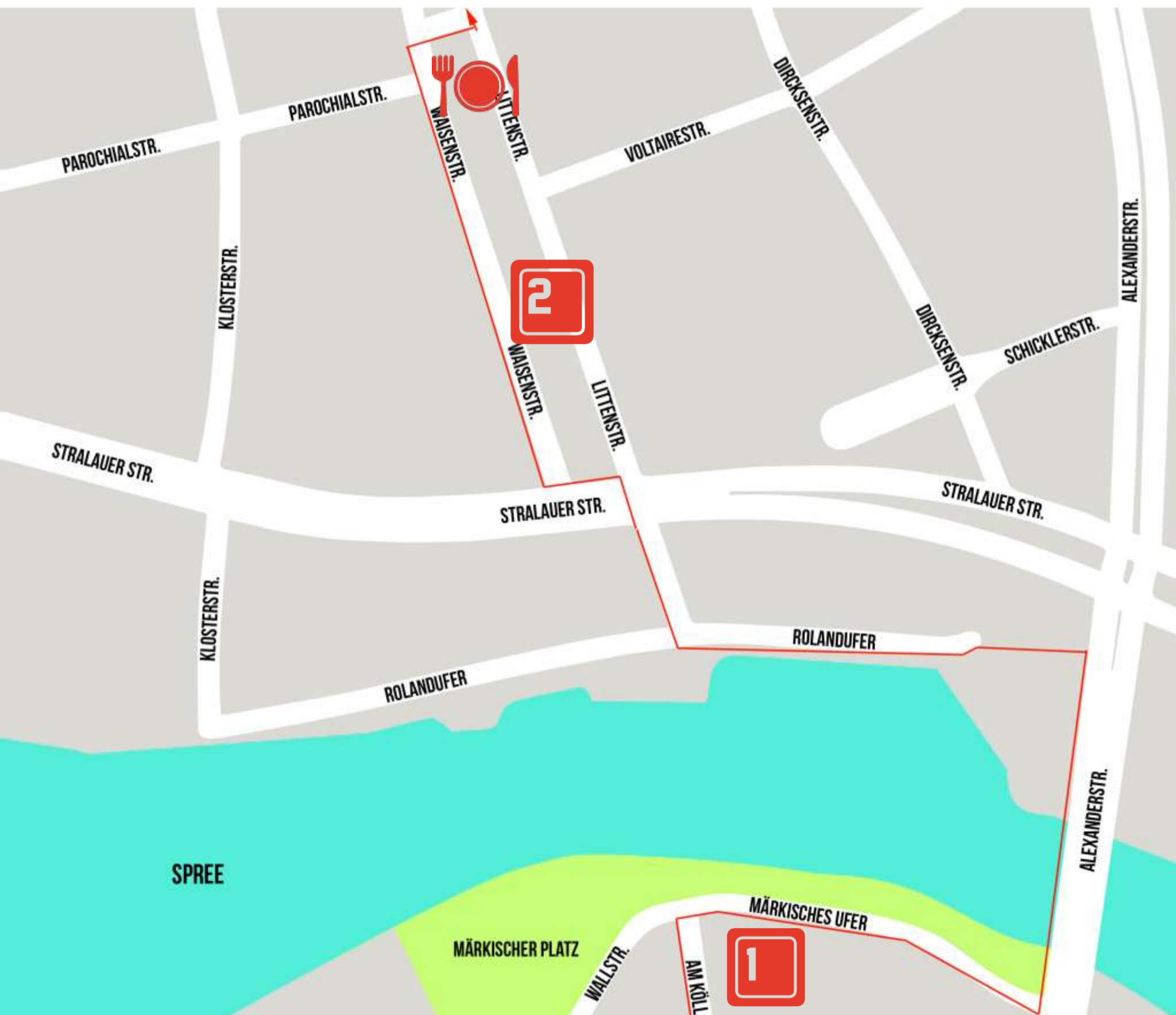
A Kölnisher Park vous pouvez découvrir le Märkisches Museum, un musée construit entre 1901 et 1908 et qui ressemble à une église. Il présente dans des salles thématiques l'histoire de Berlin, sa culture et la vie de ses habitants à travers les siècles.

A droite de l'entrée du musée vous découvrirez un pan du mur de Berlin. Il ne s'agit pas de son emplacement original mais d'un morceau de mur qui a été déplacé.

Am Kölnischen Park 5
Mardi au dimanche de 10h à 18h
Prix : 3 à 5 euros



Prenez à droite le Märkisches Ufer, traversez le Jannovitzbrücke, prenez à gauche le Rolandufer le long de la Spree. Puis la Littenstrasse à droite. Traverser la Strauler Strasse et continuer dans la Waisenstrasse.





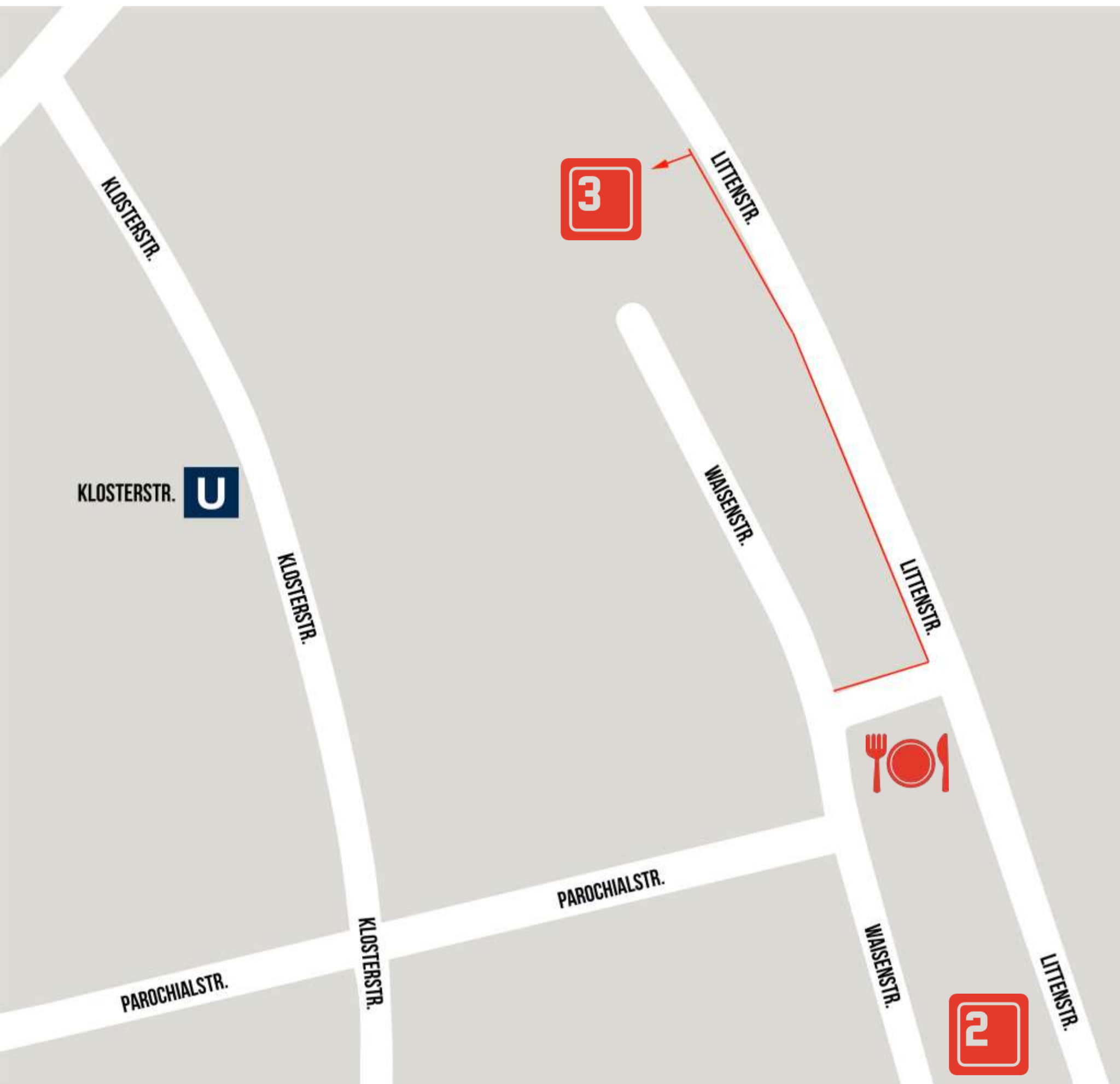
2. L'autre mur de Berlin

Un trésor de l'Histoire se cache dans la Waisenstrasse. Le mur de Berlin. Non, pas celui que tout le monde connaît mais celui, plus ancien, qui entourait Berlin dès 1307. A l'origine il y avait deux villages, Berlin et Cölln. Les deux cités s'unirent et se protégèrent des attaques extérieures avec la construction d'un mur d'enceinte. Celui que nous pouvons admirer a survécu aux siècles car il était au sein de bâtiments qui, eux, furent détruits.

Remarquez aussi le restaurant « Zur letzten Instanz » qui serait la plus vieille maison de Berlin (1621). Le nom « dernière instance » tiendrait son origine du fait que les nombreux juristes qui fréquentaient le lieu y révisaient leur prose juste avant de siéger au tribunal.



En continuant dans la Littenstrasse vous découvrez une ruine.





3. L'église en ruine

La Franziskaner Klosterkirche est l'une des églises les plus anciennes de Berlin, érigée en 1250. La construction initiale fut rapidement remplacée par la structure actuelle. On peut toutefois encore distinguer les pierres d'origine au pied de la façade Nord. L'église devient basilique à la moitié du 14ème siècle et même cathédrale en 1536. A la suite de la Réforme et du développement du protestantisme, le cloître de l'église perd sa fonction religieuse et abrite la première imprimerie de Berlin puis un lycée.

L'église fut fermée de 1902 à 1936 à cause de l'humidité qui la gagnait. Détruite en avril 1945 par les bombardements ses parois encore debout sont rénovées en 1950 tandis que le cloître est définitivement démoli. Aujourd'hui c'est l'un des lieux les plus anciens de Berlin, rare témoin de l'époque médiévale. Romantique à souhait !

